

# Faeröer eilanden

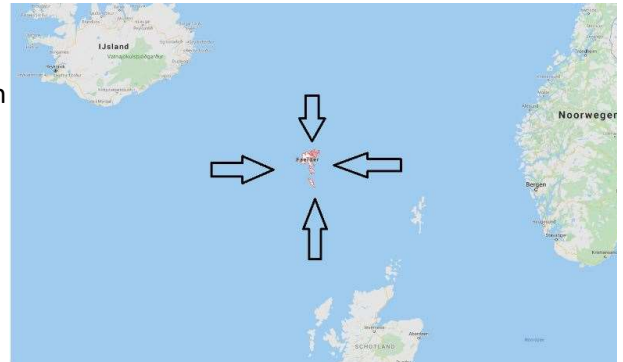
6 juli 2023 t/m 30 juli 2023



Dit jaar geen Finland en Noorwegen, maar we gaan naar de Faeröer eilanden. Het enige land van Scandinavië waar we nog niet geweest zijn.

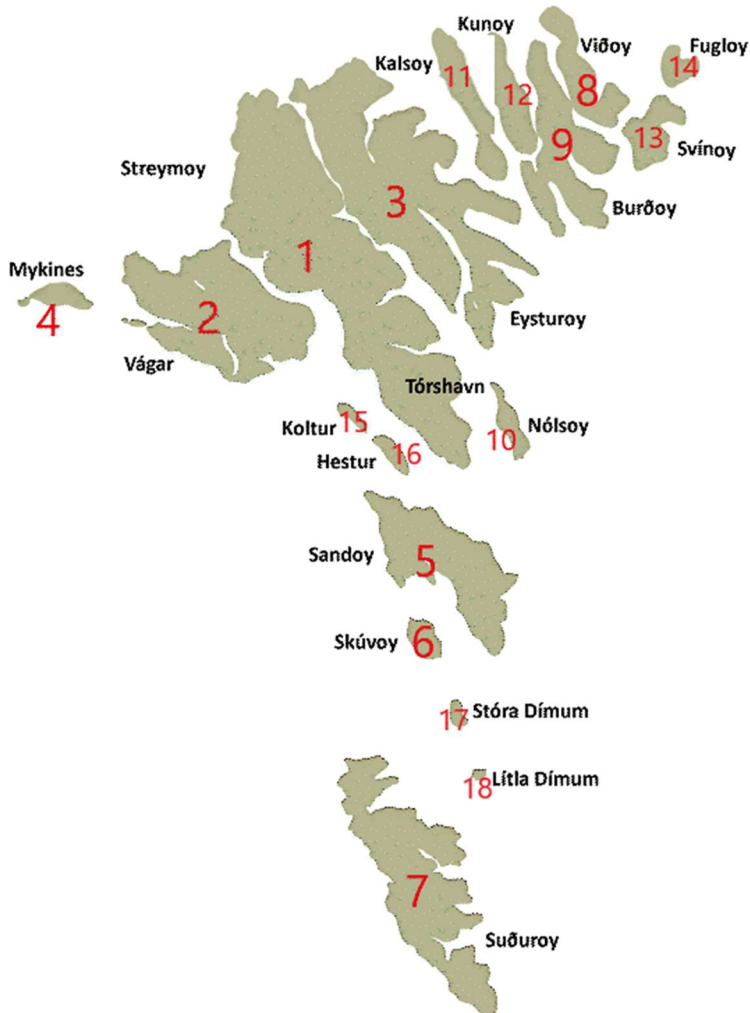
In augustus 2022 hebben we de boot van de Smyrilline al geboekt. Dit omdat de boot maar 2 maal per week vertrekt en we zeker wilden zijn dat er plaats voor ons was. Deze boot gaat nl. ook door naar IJsland en is daarom snel vol.

De Faeröer Eilanden zijn qua grootte vergelijkbaar met de provincie Utrecht en liggen midden in de Noord-Atlantische oceaan. Ze liggen op 430 km ten zuidoosten van IJsland, 600 km ten westen van Noorwegen en 300 km ten noordwesten van Schotland.



Op de Faeröer konden we niet wildkamperen, omdat het niet is toegestaan. Daarom moesten we steeds naar campings.

Voor de eerste dagen hadden we vanaf Nederland al de camping in Tórshavn geboekt. Daarna hebben we steeds gekeken welke camping er vrij was (de meeste boekingen gaan nl. online) en gingen dan daar heen. Was er geen plaats op het ene eiland, dan gingen we naar het andere eiland.



## De eilanden:

- 1= Streymoy
- 2= Vágur
- 3= Eysturoy
- 4= Mykines
- 5= Sandoy
- 6= Skúvoy
- 7= Suðuroy
- 8= Viðoy
- 9= Borðoy
- 10= Nólsoy
- 11= Kalsoy
- 12= Kunoy
- 13= Svinoy
- 14= Fugloy
- 15= Koltur
- 16= Hestur
- 17= Stóra Dimum
- 18= Litla Dimum

De Faeröer eilanden bestaan in totaal uit 18 eilanden. De eilanden die we bezocht hebben, zijn geel aangemerkt.

# Faeröer eilanden

6 juli 2023 t/m 30 juli 2023



## Donderdag 06 juli 2023:

23° C

Vanmorgen de bus ingepakt en de laatste dingen thuis nog gedaan.  
Daarna 's middags Hetty van school opgehaald en daarna naar Otterlo gereden.  
Dit om alvast een stukje op weg te zijn.  
Na aankomst hebben we snel de bus neergezet op camping Beek & Hei om lekker uit eten te gaan.



Bus netjes ingepakt

## Vrijdag 07 juli 2023:

27° C

Vanaf Otterlo zijn we door Duitsland en Denemarken naar Hirtshals gereden.  
Het was best ver rijden met veel opstoppingen onderweg in Duitsland.  
In Hirtshals hebben we een camping genomen vlak bij de terminal van de Smyrilline.



Hetty opgehaald in Rotterdam



Camping in Otterlo



Camping in Hirtshals

## Zaterdag 08 juli 2023:

18° C

We moesten vroeg bij de terminal zijn. Eénmaal bij de terminal, konden al gelijk inchecken.  
Nadat het schip aankwam, na 1 ½ uur, konden wij al snel het schip oprijden, we waren (gelukkig) één van de eersten die erop mochten. Het schip vertrok om 15:30 uur.  
's Avonds hebben we aan boord het heerlijke buffet genomen en na nog een paar biertjes zijn we op tijd gaan slapen.



Na het inchecken wachten



Het schip komt aan



Mooie reclame op de trailers



Uitzicht op de wachtrijen



Lekker ontspannen aan boord.

# Faeröer eilanden

6 juli 2023 t/m 30 juli 2023



## Zondag 09 juli 2023:

15° C

We kwamen aan in Tórshavn op het eiland Streymoy om 22:30 uur. In Tórshavn hadden we de camping al geboekt. Dat was maar goed ook, want de mensen die niet geboekt hadden, mochten de camping niet op. De camping zag er uit als een veredelde camperplaats met goed sanitair.



Onze hut



De camping in Tórshavn

## Maandag 10 juli 2023:

15° C

De hoofdstad Tórshavn is niet zo'n grote stad en alles was te voet te doen. We zijn naar het nationale voetbalstadion gelopen, dat gewoon open was en waar we zo de (kunst)grasmat op konden lopen.



De huisjes met gras op het dak



Hetty op het voetbalveld in Tórshavn



Op de tribune



# Faeröer eilanden

6 juli 2023 t/m 30 juli 2023

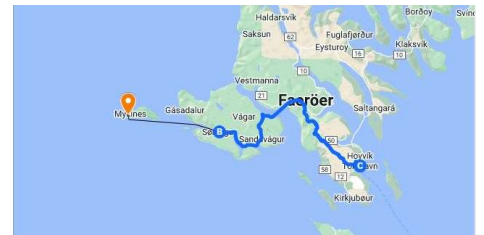


## Dinsdag 11 juli 2023:

We hadden voor vandaag in Nederland al een trip naar Mykines geboekt. We hadden nl gehoord, dat vaak een trip niet doorgaat vanwege het slechte weer ( 3 van de 4 keer).

We werden om 07:30 uur van de camping opgehaald door onze gids Helle. We reden naar Sørvágur, waar het pontje naar Mykines vandaan vertrok. Gelukkig kon het pontje vandaag, na een uur varen, wel aanleggen op Mykines.

9° C



Het pontje naar Mykines



De schipper maakte er een leuke tocht van

Als je aankomt moet je een trap oplopen en daar wordt je opgewacht door de bewoners van het eiland en daar betaal je de toegang,

Wij hadden dit al gedaan en konden vrij over het eiland lopen met onze gids.

Alle anderen moesten ook een verplicht pad lopen.

We zagen heel veel papegaaiduikers en ook veel jan-van-genten, al was dit wel vanaf een grote afstand.

Helaas konden we niet naar de vuurtoren lopen omdat het pad ingestort was.

# Faeröer eilanden

6 juli 2023 t/m 30 juli 2023



De aanlegplaats op Mykines



De aanlegplaats van boven.  
Je begrijpt nu waarom het aanleggen niet gaat bij te veel wind.



Eén en al papegaaiduikers in de lucht



# Faeröer eilanden

6 juli 2023 t/m 30 juli 2023



# Faeröer eilanden


6 juli 2023 t/m 30 juli 2023



De jan-van-genten konden we van grote afstand zien.

# Faeröer eilanden

6 juli 2023 t/m 30 juli 2023



Helaas konden we hier niet naar toe lopen, omdat het pad ingestort was



Een koffie bij het enige barretje op het eiland.





# Faeröer eilanden

6 juli 2023 t/m 30 juli 2023



De vogels op deze rotsen zijn alken



Nadat we terug waren in Sørvagur heeft onze gids de toeristische weg naar Tórshavn gereden, alleen was het toen heel mistig en konden we niet veel zien.



## Woensdag 12 juli 2023:

9° C

Vanuit Tórshavn hebben we dezelfde weg gereden, die we gisteren ook in de mist gereden hebben. Via een smalle zijweg zijn we, in de mist, heen en weer naar een cache gereden

We zijn daarna verder gegaan en in Kollafjørður hebben we inkopen gedaan.

We zijn via een toeristische weg naar Saksun gereden en terug. We proberen nl. deze vakantie alle toeristische wegen te rijden op de eilanden waar we komen. Deze wegen worden aangeduid met een boterbloempje.

In Saksun was er een mooie waterval en een mooi kerkje, alleen op het moment dat wij daar waren regende het enorm.



Inkopen doen in Kollafjørður



Saksun



# Faeröer eilanden

6 juli 2023 t/m 30 juli 2023



Via de brug tussen de eilanden Streymoy en Eysturoy zijn we naar Eiði gereden en verder naar Gjógv.



De weg van Eiði naar Gjógv



De camping in Gjógv



Gjógv



Ook hier zitten ze.....



## Donderdag 13 juli 2023:

7° C

Vandaag hebben we de wandeling naar de top van de hoogste berg van de Faeröer eilanden gedaan, de Slættaratindur (880 m). Het was koud en miezerig. De wandeling was op sommige stukken best steil en het pad was glibberig door de modder. Boven op de berg was het uitzicht "nul" want het was mistig. Gelukkig lag er een cache.



# Faeröer eilanden

6 juli 2023 t/m 30 juli 2023



Na de wandeling hebben we ons in de bus eerst omgekleed en hebben koffie gedronken. Daarna naar Eiði gereden. We konden nu de twee rotsformaties van ongeveer 70 meter hoog in het water zien. Volgens de legende zijn ze van een heks en een reus.

Op de top hadden we weinig zicht



Ook hier zitten papegaaiduikers



Koken met uitzicht

## Vrijdag 14 juli 2023:

We reden via leuke wegen eerst naar Elduvik. Hier hebben we een wandeling gedaan langs de zijkant van de kliffen.

11° C



# Faeröer eilanden

6 juli 2023 t/m 30 juli 2023



Via Hellurnar en Oyndarfjørður zijn we naar Fuglafjørður gereden.



De camping van Fuglafjørður

## Zaterdag 15 juli 2023:

We gingen vandaag het eiland verder verkennen.

Onderweg zien we ineens heel veel auto's geparkeerd staan langs de weg. Bleek dat de schapen verzameld werden in een kooi en dat ze daarna ontdaan werden van hun vacht.

Dit gebeurde in bakken die leken op een soort guillotine.

9° C



Daarna zijn we weer doorgereden. Selatrað is een klein dorpje met een paar huizen, een haventje en een klein aangeplant bos met 1 pad.

Via Leirvik zijn we naar Æðuvík gereden.

Hier zijn we een windmolenpark op een berg opgereden en vanaf hier hadden we uitzicht op Tórshavn. Daarna terug naar Fuglafjørður.



# Faeröer eilanden

6 juli 2023 t/m 30 juli 2023



## Zondag 16 juli 2023:

Het heeft vannacht gigantisch gestormd en de bus ging flink tekeer.

Na het ontbijt en de douche zijn we via Klaksvik naar de eilanden Borðoy en Viðoy gereden en hebben hier alle (toeristische) wegen gereden.

10° C



De "stormhaken" er maar opgezet.



Stoplichten voor een éénbaans tunnel



## Maandag 17 juli 2023:

We zijn vanmorgen naar Klaksvik gereden om daar het pontje naar het eiland Kalsoy te nemen.

Omdat de afstanden zijn hier toch niet groot zijn konden we eerst nog het eiland Kunoy te bekijken voordat de pont ging.

9° C



Deze info borden staan bij ieder dorp



Dus geen voorrang in de tunnel



Op Kalsoy zijn we naar het plaatsje Mikladalur gereden. De weg ging via allerlei éénbaanstunnels (3x) en was smal.

# Faeröer eilanden

6 juli 2023 t/m 30 juli 2023



We hebben in het dorp het beroemde beeld van de Sealwoman (Kópakonon) bezocht en ook nog een wandeling in de omgeving gemaakt.



de Sealwoman (Kópakonon)

# Faeröer eilanden

6 juli 2023 t/m 30 juli 2023



## Dinsdag 18 juli 2023:

Na weer een nacht met stormachtig weer zijn we vandaag naar Trøllanes gereden om de wandeling naar de Kallur vuurtoren te maken.

8° C

De vuurtoren op zich was niet bijzonder, maar de wandeling er naartoe en de omgeving wel, het was wel blubberig.



Trøllanes



Echt heel glad

## Woensdag 19 juli 2023:

Om 6:00 uur opgestaan om de pont te halen.  
De oceaan was best wel wild en de vrachtwagen die op de pont achter ons stond werd zelfs vastgezet.

Vanaf de pont zijn we naar het eiland Vágur gereden, dit deden we via de beroemde tunnel richting Tórshavn onder de oceaan met de rotonde.

7° C



De rotonde onder de oceaan

# Faeröer eilanden

6 juli 2023 t/m 30 juli 2023



Onderweg bij Sandavagur zagen we dat het strand door de politie afgezet werd met rood-wit lint en dat er een hoop mensen stonden. Bleek dat er walvissen opgejaagd werden met een aantal bootjes zo de baai in. Gelukkig werden deze walvissen niet gedood, maar werden ze voorzien van GPS-trackers



De walvissen werden met bootjes de baai ingejaagd



GPS trackers geplaatst

Daarna zijn we doorgereden naar Gásadalur naar de beroemde waterval Múlafossur. Deze waterval stort vanaf zo'n 60 meter in de oceaan.

Na de wandeling hebben we geluncht in het café.

Hetty had zalm en ik had in de wind gedroogd schapenvlees.

Dit schapenvlees ruikt heel sterk, maar is ook lekker.



# Faeröer eilanden

6 juli 2023 t/m 30 juli 2023



Daarna zijn we teruggereeden naar Miðvágur.



De "camping" in Miðvágur.

**Donderdag 20 juli 2023:**

**9° C**



Hier betaal je 200 Kr voor de wandeling/ pp

Vanmorgen de wandeling langs een meer (Sørvágsvatn-Leitsisvatn) en naar de waterval Bøsdalafossur gedaan. Dit was vlakbij het plaatsje Miðvágur.

# Faeröer eilanden

6 juli 2023 t/m 30 juli 2023



's Middags zijn we naar Tjørnuvik gereden op het eiland Streymoy. De weg er naartoe werd geregeld met een stoplicht en er stond aan het begin van de weg al aangegeven hoeveel parkeerplaatsen er nog over waren in het dorp. De weg was erg smal en ook nog eens beschadigd door vallende stenen. Het dorpje zelf was heel klein.

We zijn hier ook nog een heel klein cafeetje in geweest, dit was eigenlijk gewoon de huiskamer van iemand. En ongevraagd kreeg je hier een wafel met koffie.

Hierna zijn we naar Vestmanna gereden.



# Faeröer eilanden

6 juli 2023 t/m 30 juli 2023



## Vrijdag 21 juli 2023:

Vanaf Tórshavn de ferry naar het eiland Suðuroy genomen.

Een kaartje kopen deed je op de terugweg. De overtocht duurde 2 uur.

Op het eiland zijn we eerst helemaal naar het zuiden gereden.

Naar de vuurtoren bij Akraberg en naar Sumba (via een toeristische weg)

Daarna naar Vagur, waar we de camping hadden.

Na het eten hebben we nog een wandeling gedaan.

11° C



De MS Smyril die naar Suðuroy vaart.



Aankomst op Suðuroy



De vuurtoren bij Akraberg



De rotsen achter de camping

# Faeröer eilanden

6 juli 2023 t/m 30 juli 2023



## Zaterdag 22 juli 2023:

Vandaag naar het noorden van dit eiland gereden, de weg hield op bij Sandvik.

Hier hebben we een leuke wandeling gedaan naar een hele mooi klif, de Asmundorstakkur.



13° C



Vanuit Sandvik besloten we om niet de nieuwe tunnel te nemen, maar de oude. Bleek deze helaas dicht te zijn.

Aan de andere zijde van de oude tunnel was er een weggetje naar oude kolenmijnen, die hebben we gereden. Maar door de mist was er niet veel te zien.

Terug in Vágur zagen we een eettentje met een Filipijns buffet. Daar zijn we heengegaan en we hebben er erg van genoten.



De gesloten oude tunnel



Bij Tvøroyri hing er een mooie wolk over de berg

## Zondag 23 juli 2023:

Vandaag Hov en Fámjin bezocht.

Daarna teruggereden naar Vágur en hier een hele mooie wandeling gedaan. Onderweg werden we aangevallen door "grote jagers" en ook nog door een meeuw.

De wandeling eindigde bij een hele mooie kloof.

8° C



De weg naar Hov

# Faeröer eilanden

6 juli 2023 t/m 30 juli 2023



Begin van de wandeling in Vágur



De aanval door de "Grote Jager"



'Grote jager'



Hier ging de wandeling naartoe

# Faerøer eilanden

6 juli 2023 t/m 30 juli 2023



## Maandag 24 juli 2023:

De ferry terug naar Tórshavn genomen.

We kwamen ook langs de eilandjes Litla Dimum en Stóra Dimum

Na aankomst zijn we eerst ten zuiden van Tórshavn wezen kijken, want daar waren we nog niet geweest.

Daarna zijn we naar Eiði gereden. In Eiði is nl een camping op een voetbalveld.

10° C



Litla Dimum en Stóra Dimum



Kirkjubøur ten zuiden van Tórshavn



Wandelen achter de camping



## Dinsdag 25 juli 2023:

In Eiði wilden we een wandeling doen.

We bleken echter bij de verkeerde wandeling te staan.

We stonden bij een hele kleine wandeling aan het eind van het dorp.

We hebben toen maar de stoute schoenen aangetrokken en zijn al struinend en klimmend naar de andere grotere wandeling gegaan.

11° C



De wandeling naar boven

# Faeröer eilanden

6 juli 2023 t/m 30 juli 2023



Hier boven stonden we dus nog net

Daarna zijn we weer naar Vestmanna gereden via de weg die naar Gjógv gaat (omdat hij zo mooi is)

**Woensdag 26 juli 2023:**

**13° C**


Vanaf Vestmanna, via een heel smal weggetje langs de stuwmeren die hier zijn (er waren hier niet eens inhaalstroken) naar het begin van een wandeling gereden.

Het eerste stuk van de wandeling konden we niet vinden, dus zijn we maar gaan struinen naar een cache. Er waren er 2 in deze omgeving. Vanaf de 1<sup>e</sup> cache was er echter wel een pad te zien. Deze ging wel langs steile afgronden en er was gewaarschuwd dat je dit niet moest doen als het hard waaide. Gelukkig deed het dat niet.



# Faeröer eilanden

6 juli 2023 t/m 30 juli 2023





# Faeröer eilanden

6 juli 2023 t/m 30 juli 2023



## Donderdag 27 juli 2023:

Vanvond de ferry terug naar huis vanuit Tórshavn.

We hebben nog een paar kleine leuke zijweggetjes gereden. Eén naar Leynar/Skælingur en één naar Norðradalur.

In Tórshavn was het best druk omdat het morgen een nationale feestdag is.

Rond middernacht konden we inchecken, maar we hebben tot 04:30 uur moeten wachten tot we vertrokken (en uur later dan gepland)

11° C




De weg naar Norðradalur.



De gaypride



## Vrijdag 28 juli 2023:



Vandaag een rustige dag aan boord met een beetje lezen, eten, een spelletje spelen en drinken.

## Zaterdag 29 juli 2023:

We hadden de wekker gezet, want we moesten een uur voor aankomst in Hirtshals al de hut uit.

We kwamen om 12:30 uur aan.

We waren redelijk snel van de boot af en zijn daarna op weg gegaan naar huis. Rond een uur of 5 waren we aan de Duitse grens. Daarna richting de beruchte Elbetunnel (op de heenweg stonden we daar in de file), maar dit maal viel het mee. Het verkeer reed wel langzaam, maar we konden toch doorrijden.

Onderweg kregen we ook nog een gigantische plensbui, die zo hard was, dat alles wit werd en we maar gestopt zijn op een parkeerplaats.

## Zondag 30 juli 2023:

We kwamen vannacht om een uur of 00:30 uur aan in Hoogvliet.