



Finland en Noorwegen 2020

Closed Borders (covid 19)



We hebben deze vakantie heel erg veel geluk gehad. Het was i.v.m. de coronacrisis maar de vraag of we naar Finland konden. We hadden al in januari geboekt en tot 10 juli waren we in onzekerheid of we nog op vakantie konden, maar toen kregen we het bericht dat Finland open ging voor ons.

We konden naar Finland (open per 13 juli 2020) en Noorwegen (open per 15 juli 2020), Zweden was nog dicht.

Echter toen we op reis waren en ergens in het noorden van Noorwegen zaten, kregen we via de app van Buitenlandse Zaken te horen dat de grens van Finland voor ons weer dicht ging per 10 augustus. We hadden toen nog 4 dagen de tijd om weer in Finland te komen. We hebben daarmee rekening gehouden en waren weer op tijd terug in Finland.



De situatie per 15 juli 2020 (geel = toestemming om te reizen)

23 juli:

Ik heb vannacht nog gewerkt. We zijn 's middags vertrokken naar Otterlo. Ditmaal hebben we niet overnacht op onze vertrouwde Beek en Hei (want die was vol doordat een hoop mensen op vakantie gingen in Nederland), maar we hebben overnacht op minicamping Veluwe. 's Avonds hebben we gegeten bij de Waldhoorn.

24 juli:

We zijn vandaag door Duitsland naar Travemünde gereden. Hier waren we rond de klok van 5 uur. Net voor de Skandinavienkai zijn we afgeslagen naar Ivendorf, om bij de Grüner Jäger lekker te eten op het terras. Want we weten dat we vanavond lang moeten wachten totdat we de boot op kunnen. Uiteindelijk konden we pas om 1 uur 's nachts de boot op.




De Finnlady komt aan in Travemünde

25 juli:

Vanmorgen eerst eens lekker uitgeslapen want het is vannacht best laat geworden. Daarna zijn we gaan brunchen.

Het was best lekker weer dus we konden lekker aan dek zijn om te lezen en te genieten van een drankje.

's Avonds lekker gegeten in het restaurant en daarna nog een paar drankjes.





Finland en Noorwegen 2020

Closed Borders (covid 19)



26 juli:

We reden vanmorgen om 9:30 uur de boot af. We hadden besloten om eerst een stuk naar het noorden te rijden. Op zich hadden we geen route in onze gedachte. Maar we reden wel richting het westen van Finland.

Het eerste stuk namen we de snelweg en later besloten we om de wat kleinere wegen te gaan rijden.

Onderweg natuurlijk een paar maal gestopt. Eerst deden we een bakkie koffie bij Jari-Pekka (een soort wegrestaurant waar al 250 km van tevoren reclame voor wordt gemaakt). We zijn ook gestopt bij het Konnovesi NP, maar dit is een groot meer, dus wandelen zat er hier niet in.

Uiteindelijk kwamen we bij een sluis terecht waar een kanaal bij hoorde. Aan het eind van het kanaal was een leuke overnachtingsplek met uitzicht op een meer.

's Avonds werden we nog getraakteerd op een mooie zonsondergang.



Mooi uitzicht over het meer

27 juli:


Toen we vanmorgen wakker werden, zijn we gelijk het meer ingegaan om lekker te douchen, want doordat de zon precies door de achterraut scheen hadden we het erg warm gekregen.

Daarna konden we heerlijk buiten ontbijten.

Via allerlei minder drukke wegen zijn we naar het noordwesten gereden. Onderweg zijn we naar het Rokua NP gereden, want we waren nog nooit in dit kleine nationale park geweest, en we hebben hier een leuke wandeling gedaan.

's Avonds gestopt bij een soort camperplaats, we kon wel stroom krijgen en er was een WC, maar er waren geen douches. Maar aangezien deze plek langs een mooi meer lag, wisten we al dat we daarin ons konden wassen.

We konden heerlijk buiten eten, maar tegen de schemering kwamen er zo veel muggen dat we naar binnen zijn gegaan.



Uitzichttoren in Rokua NP

28 juli:

Ook deze morgen zijn we begonnen met een dip in het meer en we konden ook vanmorgen weer lekker buiten ontbijten. Daarna zijn we naar de kiosk gelopen, die bij deze camperplaats hoort om af te rekenen (gisteren was de kiosk al dicht).

Toen weer op weg. Bij het eerste dorp welke we tegenkwamen was een redelijk grote S-Market, dus we gingen daar inkopen doen. Daar werden we aangesproken door 2 mannen. Ze hadden ons kenteken gezien en waren benieuwd naar ons. Het eerste wat ze deden was ons een hand geven. We waren best wel huiverig om dit te doen, want we hadden dit 5 maanden niet gedaan. We hebben even met ze gesproken en daarna zijn we boodschappen gaan doen.



Finland en Noorwegen 2020

Closed Borders (covid 19)



Gelukkig is het zo hier in Finland (en het bleek in Noorwegen ook zo), dat er overal waar meer mensen komen, desinfectiemiddel bij de ingang staat (en veel ook). Dus we hebben gelijk onze handen flink afgedaan. Na de boodschappen zijn we verder gegaan en hebben weer ergens een wandeling gedaan 's Avonds zijn we gestopt ergens langs een weg tussen 2 meertjes. Helaas konden we hier niet buiten eten omdat hier best veel muggen zaten.



De wandeling over duckboards



Onze overnachtingsplek.

29 juli:

Het was een nacht om niet snel te vergeten. Muggen, muggen en nog meer muggen. Waar ze vandaan kwamen? Geen idee, we hadden alles dicht. Dus vannacht hebben we niet veel kunnen slapen.

Na het ontbijt zijn we verder gereden. We kwamen uit bij de grensrivier met Zweden. Hier was een kruising en een restaurant/shop. Hier zijn we gestopt voor een kopje koffie (en een schoon toilet). Hier bleek ook de poolcirkel te liggen en dat werd met een groot bord duidelijk gemaakt.

Nadat we onze weg vervolgden, zagen we bij iedere brug (grens met Zweden) dat er zware controle was, omdat de grens met Zweden dicht was. We zijn vandaag doorgereden naar Ylläs NP. We hebben in Äkäslompolo het visitor centre van dit park bezocht en we zijn daarna nog boodschappen gaan doen bij de K-Market.

Voor een slaapplek zijn we weer naar de ons bekende parkeerplaats gereden op de senic road.

We hebben vanavond ook nog 2 geocaches gedaan die hier in de buurt lagen, één konden we vinden de andere zat hoog in een boom.



Het bord van de poolcirkel



De parkeerplaats waar we overnachten



Onze overnachtingsplek.

30 juli:

Vanmorgen werden we wakker en het eerste wat we zagen van een wagen met een TB van geocaching. Nadat we naar buiten waren gegaan hebben we een praatje gemaakt met de eigenaren van deze TB. Ze gingen geocachen verderop in het bos, maar ze vroegen ook of we de geocache gedaan hadden die dicht bij onze overnachtingsplek lag. We



Finland en Noorwegen 2020

Closed Borders (covid 19)



zeiden dat deze te hoog zat voor ons. Maar daar konden ze ons wel mee helpen, ze hadden nl. een ladder bij zich.

Dus we hebben voor het ontbijt al een geocache gedaan.

Daarna zijn zij op weg gegaan en zijn wij na het ontbijt naar het visitor centre gegaan, want daar begon een wandeling die we vandaag gingen doen. Deze wandeling hadden we wel eens eerder gedaan, maar die eindigde altijd in een nat pak van de regen.

Vandaag hebben we de wandeling bij mooi weer gedaan. De wandeling was wel iets veranderd, omdat er nu ook veel gefietst werd op deze paden.


Na de wandeling (laat in de middag) zijn we naar de camping in Äkäslompolo gereden, want we wilden wel een douche (en sauna).



Hoog in de boom zat de geocache



De wandeling stond goed aangegeven



Op de camping in Äkäslompolo

31 juli:

Na het ontbijt hebben we vanmorgen nog een keer een douche genomen en daarna zijn we bij de grote K-Market in Äkäslompolo inkopen gaan doen. Daarna zijn we naar het Pallas Tunturi hotel gereden, want daar was ook weer een wandeling die we weer een keer wilden doen. Vorig jaar was het hier zeikheet ($\pm 35^{\circ}\text{C}$) en vandaag was het een stuk aangenamer ($\pm 15^{\circ}\text{C}$).

Na de wandeling waren we best wel moe, maar we besloten om nog een paar uur te gaan rijden.

Na een paar uur kwamen we langs de weg een, voor ons, nieuwe camping tegen en we besloten om hier te stoppen.



De camping lag langs deze mooie rivier



Finland en Noorwegen 2020

Closed Borders (covid 19)



1 augustus:

Ondanks de muggen die aanwezig waren hebben we toch buiten ontbeten en hebben daarna lekker gedouched, Daarna zijn we weg gereden. Na ± 1 km zagen we een kiosk aan de zijkant van de weg en dat was de plek waar onze vorige Bussi aan de achterzijde in elkaar gereden was.

We zouden vandaag richting Kilpisjärvi rijden. Onderweg hadden we een paar stevige buien (de eerste deze vakantie).

In Kilpisjärvi was het heel erg druk, vooral met Finnen en Noren. Dit kwam omdat er ook hier veel mensen in eigen land bleven om vakantie te vieren. Wij waren één van de weinige buitenlanders. We zijn hierna doorgereden naar het Malan National Reserve en hebben hier een wandeling gedaan naar een plek waar we uitzicht hadden op de Saana.

Hierna zijn we de Noorse grens over gereden en zijn een zijweg ingegaan.



Hier vonden we een mooie overnachtingsplek.



Uitzicht op de Saana

2 augustus:

Na een stille nacht zijn we doorgereden naar Skibotn en hier zijn we afgeslagen naar het noorden. Dit is de E6. In het verleden toen we deze weg volgden reden hier heel veel bussen met toeristen. Nu dus niet. De weg was heel erg rustig. We zijn heel veel gestopt langs de E6 om van de mooie uitzichten over de fjorden te genieten, want zelfs het weer was ongewoon. Het was straks blauw aan de lucht met een lekker zonnetje.



3 augustus:


Vanmorgen hebben we weer buiten kunnen ontbijten. We zijn daarna verder gegaan op de E6. We zijn bij het eerste stadje wat we tegenkwamen gestopt om inkopen te doen (bij de COOP).

Daarna hebben we de E6 verder gevolgd en zijn vaak gestopt. We reden langs fjorden, een hoogvlakte en een hele drukke stad (Alta) en al die tijd bleef het weer goed.

Bij de afslag naar de Noordkaap zijn we de 889 gaan volgen. Dit is één van de toeristische wegen in Noorwegen. We zijn op een mooi plekje gestopt langs deze weg om te overnachten. 's Avonds hebben we nog een wandeling gemaakt een berg op en zagen een mooie zonsopgang.



Hier sliepen we





Finland en Noorwegen 2020

Closed Borders (covid 19)



4 augustus:

We zijn vandaag verder gereden op de 889. Al snel zien we in een kleine fjord een groep met grote dolfijnen die heel dicht bij de kant zwemmen. We hebben hier heel lang naar zitten te kijken.

Daarna zijn we doorgereden naar Havøysund (hier stopt de 889) en daar hebben we een kopje koffie gedronken en een wafel gegeten.

Daarna terug de 889 op, we zagen onderweg nog zee-arenden. Bij de splitsing met de E69 zijn we naar links gegaan, richting Noordkaap. Vorig jaar zijn we hier ook al geweest, maar we dachten dat het nu wel eens heel rustig zou kunnen zijn op de Noordkaap. Onderweg hebben we geen toerbussen gezien en ook de cruises zijn er niet.

Nou we hadden gelijk. Het parkeerterrein op de Noordkaap was rustig, dus we besloten om voor de eerste keer hier te slapen. Alle andere keren hebben we dat niet gedaan.

Toen we aankwamen was het nog zonnig, maar al snel werd het mistig. We hebben eerst nog wat rond gekeken, een film bekeken en we hebben in het restaurant in het visitor centre gegeten en we zijn daarna in de bus een spelletje gaan doen en wat te gaan drinken.

Om middernacht zijn we weer naar buiten gegaan en we waren de enige mensen bij de globe. Er was wel een kudde rendieren.



Dolfijnen vlak voor de kust



De zeearend was goed te zien



Alleen bij de globe van de Noordkaap

5 augustus:

Toen we wakker werden was de mist nog dichter. Er was haast niets meer te zien. Gelukkig wisten we een beetje hoe de weg hier liep en waar je op moest letten op de terugweg. Een paar kilometer van de Noordkaap vandaan trok de mist weer op en we hebben de afslag naar Gjesvaer genomen, want we wilden wel een birdsafari doen. Nou niet dus, waarschijnlijk door de corona ging de birdsafari maar 1x per dag en dat was 's morgens, we waren dus te laat. Daarom zijn we maar verder gereden. We zijn voorbij Lakselv de 98 gaan volgen. Hier zijn we ook gestopt voor de nacht. We hadden een mooi plekje langs de fjord.



Hier werd de mist al dunner

6 augustus:

Na het ontbijt zijn we een klein stukje verder gereden en hebben in het Roddenes Natuurreservaat een wandeling gedaan. Daarna zijn we de 98 verder gaan volgen. De 98 gaat door een mooie omgeving, maar het wegdek is soms niet al te best en soms weer helemaal nieuw.

Het weer is weer volop zonnig, een groot verschil met gisteren.

We hebben veel stops gedaan en een aantal kleine wandelingen. Vlak voor Tana hebben we een mooi slaapplek gevonden langs de 98.

We werden ook nog getrakteerd op een mooie zonsondergang.

We kregen ook nog een bericht van de app van het ministerie van buitenlandse zaken. Finland zou vanaf 10 augustus geen Nederlanders meer toelaten. We moesten er dus voor zorgen dat we voor 10 augustus weer in Finland waren.



Finland en Noorwegen 2020

Closed Borders (covid 19)



De zonsondergang op de achterzijde van de bus

7 augustus:

Omdat we toch dichtbij de Finse grens waren hebben we vandaag besloten om toch nog een paar dagen langs de Noorse kust te zwerven.

Bij Tana Bru zijn we eerst gestopt. Hier hebben we in een hotel een douche genomen, want dat was ook al weer een paar dagen geleden en daarna hebben we nog wat boodschappen gedaan en het water bijgevuld.

Daarna zijn we richting Båtsfjord gereden. Onderweg hebben we nog een paar geocaches gedaan en zijn vaak gestopt om van het uitzicht te genieten. In Båtsfjord zijn we gestopt bij een bakker. Hier hebben we een koffie met een gebakje genomen. Daarna weg uit Båtsfjord, we hadden een afslag gezien naar een plaatsje waar we nog niet geweest waren. Het was de weg naar Syltefjord. Syltefjord was heel klein en hier eindigde de weg ook, maar ze hadden ook een kleine camping, hier zijn we dus blijven slapen.



De camping

8 augustus:

Vanaf Syltefjord zijn we vandaag naar Berlevåg gereden. Onderweg hebben we heel veel caches kunnen doen, want op weg naar Berlevåg lagen de caches om de 4 a 5 km op mooie plekjes. We hebben dus heel veel korte stukjes gewandeld. Ook zijn we nog een mooie berg op gelopen.

Eenmaal in Berlevåg viel het op dat er bijna niemand op straat was. We zijn dus door het dorp verder gereden over een onverharde weg richting Molvik.

Hier zagen we ineens een eland. Halverwege de weg naar Molvik zagen we een mooi plekje om te overnachten.

Na het eten zaten we nog een spelletje in de bus te doen, toen er ineens een vos rond onze bus liep.

Rond middernacht viel het ons op dat we ineens de maan konden zien. Het was het gehele vakantie nl licht geweest.



De nieuwsgierige vos



Finland en Noorwegen 2020

Closed Borders (covid 19)



9 augustus:

Vanaf onze mooie slaappleats zijn we nog doorgereden naar Molvik, hier eindigde de weg. We zijn daarna teruggedreden naar Berlevåg. Het was zondag, dus is hier in Noorwegen alles dicht. Dat was ook wel te merken, er was wederom niemand op straat. We zijn net buiten Berlevåg nog gestopt, want daar was een P voor vrachtwagenchauffeurs. Nooit geweten dat daar dan ook wc's en douches bij zijn.

Daarna zijn we teruggedreden naar Tana Bru, want we moesten voor 12 uur vannacht de grens over zijn, omdat de Finse grens voor Nederlanders dicht ging.



Gelukt!! We zijn in Finland

10 augustus:

Vanacht heerlijk geslapen. Na het ontbijt zijn we verder gegaan met het volgen van de rivier. Bij het eerste plaatsje wat we tegen kwamen, tevens een grensovergang met Noorwegen, zijn we eerst een bakkie gaan doen bij een hotel. Daarna hebben we boodschappen gedaan en zijn daarna doorgereden.

We gingen nog steeds de rivier volgen. De weg is onverhard, maar goed te rijden. Onderweg zagen we weer een vos op de weg. Het is heel erg rustig op deze weg.

Aan het eind van de middag komen we ineens bij de 4 (E75), we sloegen af richting Inari.

Het was best wel even schrikken, want we waren al dagen lang gewend om over hele rustige wegen te rijden en ineens is er heel veel verkeer.

Bij Inari zijn we een zijweg ingereden, richting een wandeling naar een wilderness church. Daar hebben we ons Bussi neergezet voor de nacht. We hebben de wandeling naar de church ook gedaan (11 km), want daar lagen heel veel caches en het werd toch heel laat donker. Rond 10 uur waren we weer terug bij de bus en hebben we gegeten. Daarna nog een paar drankjes en we zijn daarna gaan slapen.



De wilderness church

11 augustus:

Vanmorgen weer op de gebruikelijke tijd van 10 uur opgestaan en daarna ontbeten en opgefrist. Toen terug gereden naar Inari om daar nog een kopje koffie te doen in een hotel (en natuurlijk ook om naar de wc te gaan).

Hierna zijn we naar Ivalo gereden en hebben daar de afslag naar Nellim genomen. Tot Nellim was de weg vernieuwd (een aantal jaar geleden was dit nog onverhard) en dus heel goed te rijden. Na Nellim werd de weg weer onverhard en volgden we de weg naar het "einde van Europa". De grens met Rusland dus. Deze was afgesloten met een hek.

We zijn toen terug gegaan en hebben nog een zijweg genomen. Hier zijn we gestopt bij een oude doorgang voor de boomstammen. (een soort houten kanaal) en hier was ook een fikplaats. Hier hebben we lekker worstjes opgewarmd op een vuur. Daarna zijn we teruggedreden naar Ivalo en zijn we naar Saariselkä gereden. Hier zijn we de Kaunispää opgereden om hier te overnachten.



Het "einde van Europa"



Kaunispää



Finland en Noorwegen 2020

Closed Borders (covid 19)



12 augustus:

We konden vanmorgen brunchen in het restaurant op de Kaunispaa en daarna zijn we naar beneden gereden. Eerst zijn we naar het Lapland hotel gegaan, want daar konden we douchen voor €5/pp en daarna zijn we naar het begin van Saariselkä gereden om het Bussi bij de yellow building te zetten. Daarna zijn we het dorp ingegaan. We kwamen erachter dat het officiële bikersweekend wat hier elk jaar is, afgelast is, maar dat er toch een hoop bikers naar Saariselkä komen om een leuk weekend te hebben. We hebben de gehele dag lekker rondgehangen en genoten van eten en drinken. Er waren overal bands aan het optreden en dit was heel gezellig. Rond half 3 waren we pas weer bij de bus.



13 augustus:

Vandaag hebben we echt een relaxdag gehouden. We kwamen pas heel laat ons bed uit. Daarna hebben we in het dorp ontbeten. Toen zijn we op zoek gegaan naar een plaats waar we elektrische fatbikes konden huren, want dat leek ons wel leuk. We zijn 's avonds niet te laat gaan slapen (al was het wel gezellig in het dorp), omdat we morgen gaan fietsen.

14 augustus:

We hebben om 10:00 uur onze elektrische fatbikes opgehaald en zijn daarna vertrokken richting Kiilopää over de langlaufloipes. Bij Kiilopää zijn we op nog ruigere weggetjes gaan rijden. Onderweg zijn we ook nog gestopt om lekker een paar worstjes te roosteren boven een vuurtje.

We hebben aan het eind van de dag wel gevoeld dat we over ruige weggetjes gefietst hebben want we hadden best last van onze reet.

Nadat we de fietsen ingeleverd hadden, zijn we lekker gaan eten en daarna zijn we weer een aantal kroegjes langs gegaan. Er waren overal optredens en het was gezellig druk. Echt het "nachtleven" van Saariselkä.



15 augustus:

Vandaag onze laatste dag in Saariselkä, morgen gaan we weer verder. We hebben vandaag nog een wandeling gedaan naar de Kaunispaa om daar een lekkere zalmsoep en rendier met aardappelpuree te eten en 's avonds zijn we weer het "nachtleven" in gegaan.





Finland en Noorwegen 2020

Closed Borders (covid 19)



16 augustus:

We zijn vandaag uit Saariselkä vertrokken met toch een beetje verdriet, want je weet nooit of je hier volgend jaar weer terug kan komen. We reden naar Sodankylä. Hier hebben we eerst maar weer eens inkopen gedaan bij een hele grote K-market omdat we bijna niets meer hebben om te eten en daarna zijn we naar de camping gereden. Hier hebben we een lekkere douche genomen en na het eten zijn we nog een stukje gaan lopen en hebben bij de rivier nog een biertje gedronken met een soort van “bittergarnituur”. Daarna zijn we op tijd gaan slapen.

17 augustus:

Vanuit Sodankylä zijn we vandaag richting het oosten vertrokken. We wilden weer de Russische grens blijven volgen. We reden op mooie wegen en af en toe deden we een cache. Onderweg zagen we weer een eland. We zijn doorgereden tot Oulanka NP en daar zijn we een zijweg ingereden waar een wandeling aangegeven stond. De parkeerplaats van de wandeling was 11 km vanaf de weg en dit was best een mooi plekje om te overnachten, er was zelfs een wc. Maar eerst hebben we de wandeling gedaan, tijdens deze wandeling bij een fikplaats ook nog lekker geroosterde worstje gegeten. Na deze wandeling hebben we gegeten en een paar drankje gedronken en rond 11 uur zijn we gaan slapen, het was hier pikkedonker.



En weer een eland



Lekker worstjes roosteren op een vuur



de route van de wandeling



18 augustus:

We hebben vandaag de route langs de Russische grens weer verder gevolgd. In Ruka doen we nog wat inkopen en daarna zijn we naar Hossa NP gereden. Hier hebben we een wandeling van 13 km gelopen. We kwamen onderweg een plekje tegen dat ons leuk leek om te overnachten, maar dat mag in dit park niet. We zijn daarna dus maar verder gereden en we vinden een mooi plekje langs een meer om te overnachten.





Finland en Noorwegen 2020

Closed Borders (covid 19)



19 augustus:

We werden vanmorgen wakker van de hitte in de bus, we stonden vol in de zon. Na het ontbijt zijn we weer verder gegaan. Na ongeveer een uurtje kwamen we een museum tegen (waar we in het verleden op de P overnacht hebben). Dit museum gaat over de winteroorlog tussen Finland en Rusland. Hier zijn we een bakkie gaan doen en hebben nog een cache gedaan. Verderop lag er langs de weg, na ongeveer iedere 5 km ook weer een cache. We deden vandaag dus veel caches.

Aan het eind van de middag zijn we bij een bekend plekje gestopt. Het was bij een meertje met een mooie fikplaats en een toilet in de buurt. We hebben de gehele avond dus lekker rond het vuur gezeten en om 11 uur in het donker gaan slapen.



Het museum



20 augustus:

Vandaag de dag begonnen met een duik in het meer en zijn daarna gaan ontbijten. Toen weer op weg richting het zuiden. We volgden nog steeds wel de wegen langs de Russische grens.

Blijkbaar vielen we nogal op in deze regio met ons Nederlandse kenteken, want we zijn vandaag 2x aangesproken door de grenspolitie "of we wisten van de grenspalen en van het no go gebied".

We hebben uitgelegd dat wij er vanaf wisten en daarna werden we vriendelijk nog op enkele leuke bezienswaardigheden gewezen.

We zijn langs een meertje gestopt met een wc en zwemplek om te overnachten.



De grenszone

21 augustus:

Vanmorgen was het best warm toen we wakker werden. Dus hebben we voor het ontbijt maar lekker gebruik gemaakt van de zwemplek.

Daarna zijn we vertrokken voor een rijdag. Onderweg wel een paar keer gestopt om wat te eten/drinken/tanken/ed. Om half 5 kwamen we in Porvoo aan. Hier namen we de camping en zijn we 's avonds lekker de stad in gegaan om te eten en te drinken. Het is best laat geworden, rond 1 uur 's nachts verlieten we pas de kroeg.



Een lekker biertje in de kroeg



Finland en Noorwegen 2020

Closed Borders (covid 19)



22 augustus:

Na het ontbijt en de lekkere douche, zijn we vertrokken richting de haven Vuosaari. Hier waren we rond 14:00 uur.

Hier konden we al snel inchecken bij de Finnlines, maar daarna begon het wachten. Om 16:30 uur mochten we aan boord. Na 2 drankjes zijn we daarna gaan eten en na het eten hebben we nog een paar drankjes gedaan. Om 22:00 uur zijn we gaan slapen, want de bar ging dicht.



De bar op de Finnlines

23 augustus:

Vandaag een hele dag op zee. We kwamen pas 's avonds om 21:30 uur aan in Travemünde.

24 augustus:

We zijn vannacht maar in één keer doorgereden naar huis. De situatie in Duitsland is met de corona ook onduidelijk. Bij het inchecken in Vuosaari kregen we al een blaadje met waarschuwingen die betrekking hadden op de deelstaat Schleswig-Holstein. En dat is net het stuk van Travemünde tot aan Hamburg.

We kwamen dus om 4:30 uur al thuis aan.



Finland en Noorwegen 2020

Closed Borders (covid 19)



De route:

Datum	Het weer		Overnachtingsplek	Opmerkingen	Km
23-07-2020	licht bewolkt	26 °C	Otterlo	**	132
24-07-2020	licht bewolkt	22 °C		richting ferry Travemünde	454
25-07-2020	zonnig	22 °C		Finnlines vertrek 3:30 uur	
26-07-2020	zonnig	20 °C	langs 659 (bij Neituri Canal)	Finnlines aankomst 9:30 uur	341
27-07-2020	zonnig	23 °C	langs 837 (Valkeisjärvi)		326
28-07-2020	bewolkt	24 °C	langs 929 (Lohijärvi)		266
29-07-2020	bewolkt	22 °C	Ylläs Senic Road		182
30-07-2020	licht bewolkt	21 °C	Äkäslompola	**	7
31-07-2020	zonnig	20 °C	Kätkäsuvanto	**	122
01-08-2020	buien	16 °C	E8 net voorbij Noorse grens		173
02-08-2020	zonnig	17 °C	Badderer	**	193
03-08-2020	zonnig	18 °C	langs 889 (± 30km voor Havoysund)		163
04-08-2020	zonnig + buien	16 °C	Noordkaap		131
05-08-2020	zwaar bewolkt	12 °C	langs 98 (± 10km voorbij Lakselv)		246
06-08-2020	zonnig	16 °C	langs 98 (net voorbij Torhop)		150
07-08-2020	zwaar bewolkt	14 °C	Syltefjord	**	178
08-08-2020	zonnig	12 °C	tussen Berlevåg en Molvik		117
09-08-2020	regen	12 °C	langs 970 (Aittijoki)		291
10-08-2020	bewolkt	13 °C	Inari		164
11-08-2020	bewolkt	12 °C	Kaunispää		176
12-08-2020	licht bewolkt	16 °C	Saariselkä		5
13-08-2020	licht bewolkt	13 °C	Saariselkä		
14-08-2020	zwaar bewolkt	10 °C	Saariselkä		
15-08-2020	licht bewolkt	17 °C	Saariselkä		
16-08-2020	bewolkt	14 °C	Sodankylä	**	126
17-08-2020	bewolkt	12 °C	Oulanka NP (bij Kurkkaus trail)		221
18-08-2020	zonnig	15 °C	langs 843 (Juntusranta)		187
19-08-2020	zonnig	22 °C	langs 524 (Jonkerin Luusua)		196
20-08-2020	zonnig	22 °C	langs 500 (Kanajärvi)		248
21-08-2020	zonnig	26 °C	Porvoo	**	393
22-08-2020	bewolkt	19 °C		Finnlines vertrek 17:00 uur	44
23-08-2020	licht bewolkt	21 °C		Finnlines aankomst 21:30 uur	
24-08-2020	buien	15 °C		's nachts naar huis gereden	570

** = camping

Totaal gereden 5802



Finland en Noorwegen 2020

Closed Borders (covid 19)



De route in Finland specifiek:

Datum	Route specifiek	Overnachtingsplek
26-07-2020	Këha III – 4 – 65 – 659	langs 659 (bij Neituri Canal)
27-07-2020	659 – 77 – 4 – 28 – 822 – 800 – 8794 – Rokua NP – 8794 – 800 – 22- 837	langs 837 (Valkeisjärvi)
28-07-2020	837 – 836 – 833 – 848 – 20 – 849 – 924 – 923 – 4 – 929	langs 929 (Lohijärvi)
29-07-2020	929 – 932 – 21 – 9381 – 943 – 21 – 940	Ylläs Senic Road
30-07-2020		Äkäslompolo **
31-07-2020	940 – 79 – 957 – Pallas Tunturi – 957 – 79 – 21	Kätkäsuvanto **
01-08-2020	21 (=E8)	E8 net voorbij Noorse grens
02-08-2020	E8 – E6	Badderren **
03-08-2020	E6 – E69 - 889	langs 889 (± 30km voor Havoysund)
04-08-2020	889 – E69	Noordkaap
05-08-2020	E69 – Gjesvær – E69 – E6 – 98	langs 98 (± 10km voorbij Lakselv)
06-08-2020	98	langs 98 (net voorbij Torhop)
07-08-2020	98 – 890 – 891 – afslag Syltefjord	Syltefjord **
08-08-2020	891 – 890 – weg gaat door naar Molvik	tussen Berlevåg en Molvik
09-08-2020	890 – E6 – 895/970	langs 970 (Aittijoki)
10-08-2020	970 – rechtdoor naar Angeli – 4	Inari
11-08-2020	4 – 91 -969 – Nelim – 969 – 91 - 4	Kaunispaa
12-08-2020		Saariselkä
13-08-2020		Saariselkä
14-08-2020		Saariselkä
15-08-2020		Saariselkä
16-08-2020	4 – 967	Sodankylä **
17-08-2020	967 – 965 – 82 – 950 – zijweg Kurkkaus trail	Oulanka NP (bij Kurkkaus trail)
18-08-2020	950 – 5 – 843	langs 843 (Juntusranta)
19-08-2020	843 – 912 – 75 – 524	langs 524 (Jonkerin Luusua)
20-08-2020	524 – 73 – 522 – 74 – 500	langs 500 (Kanajärvi)
21-08-2020	500 – 9 – 486 – 6 – 7 – 170	Porvoo **
22-08-2020	170 – 55 – 7 - Këha III	Opstap Finnlines in Vuosaari